


































-  Confine comunale
-  Piani d'area
-  Parco naturale
-  Zone umide
-  Percorso di interesse storico-paesistico
-  Testa di fontanile
-  1
-  2
-  9
-  Rogge
-  Navigli, canali
-  Fiumi
-  Insediamenti rurali isolati di interesse paesistico
-  Nuclei rurali di interesse paesistico
-  Nuclei di grande valore storico-monumentale
-  Manufatti della storia agraria
-  Emergenze storico architettoniche
-  Aree in abbandono o soggette ad usi impropri
-  Marcite e piani marcitieri
-  Area a vincolo o a rischio archeologico
-  Sub-zona cave cessate
-  Specchio d'acqua
-  Sub-zona di protezione delle pertinenze fluviali
-  Area di coltivazione cave
-  Sub-zona impianti sportivi e ricreativi
-  Sub-zona parchi urbani
-  Sub-zona di transizione tra territori agricoli e sub-zona di interesse naturalistico
-  Sub-zona di interesse naturalistico
-  Zona di tutela e valorizzazione paesistica
-  Area di rispetto delle riserve naturali
-  Riserve naturali
-  Territori esterni al parco
-  FuoriParco
-  Sfondo visibile dove non è presente alcun tema (o in caso di tema trasparente)

